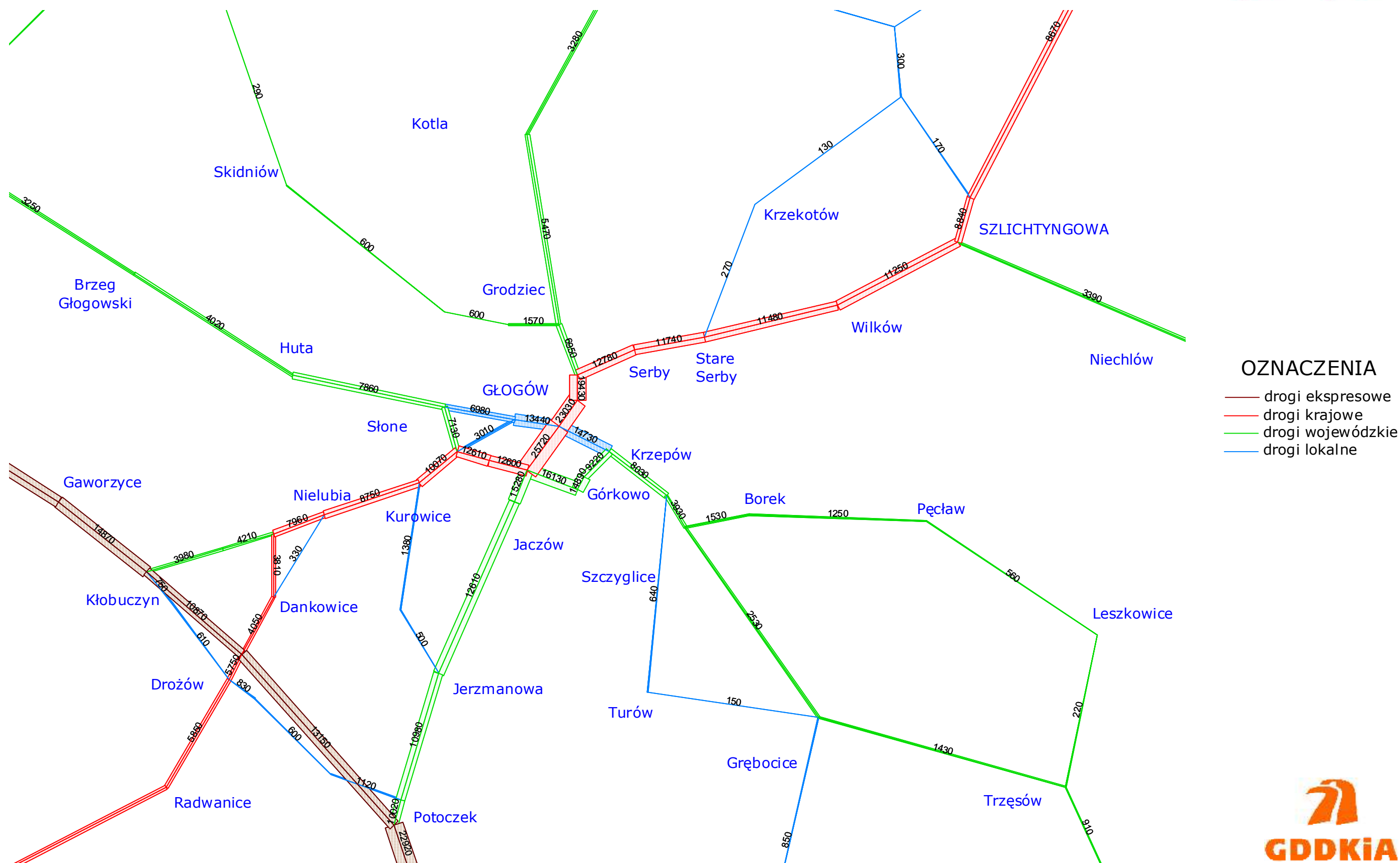


Rys.5.1. Prognoza ruchu SDR (poj./dobę) na rok 2015. Układ bez obwodnicy Głogowa.

emme/2

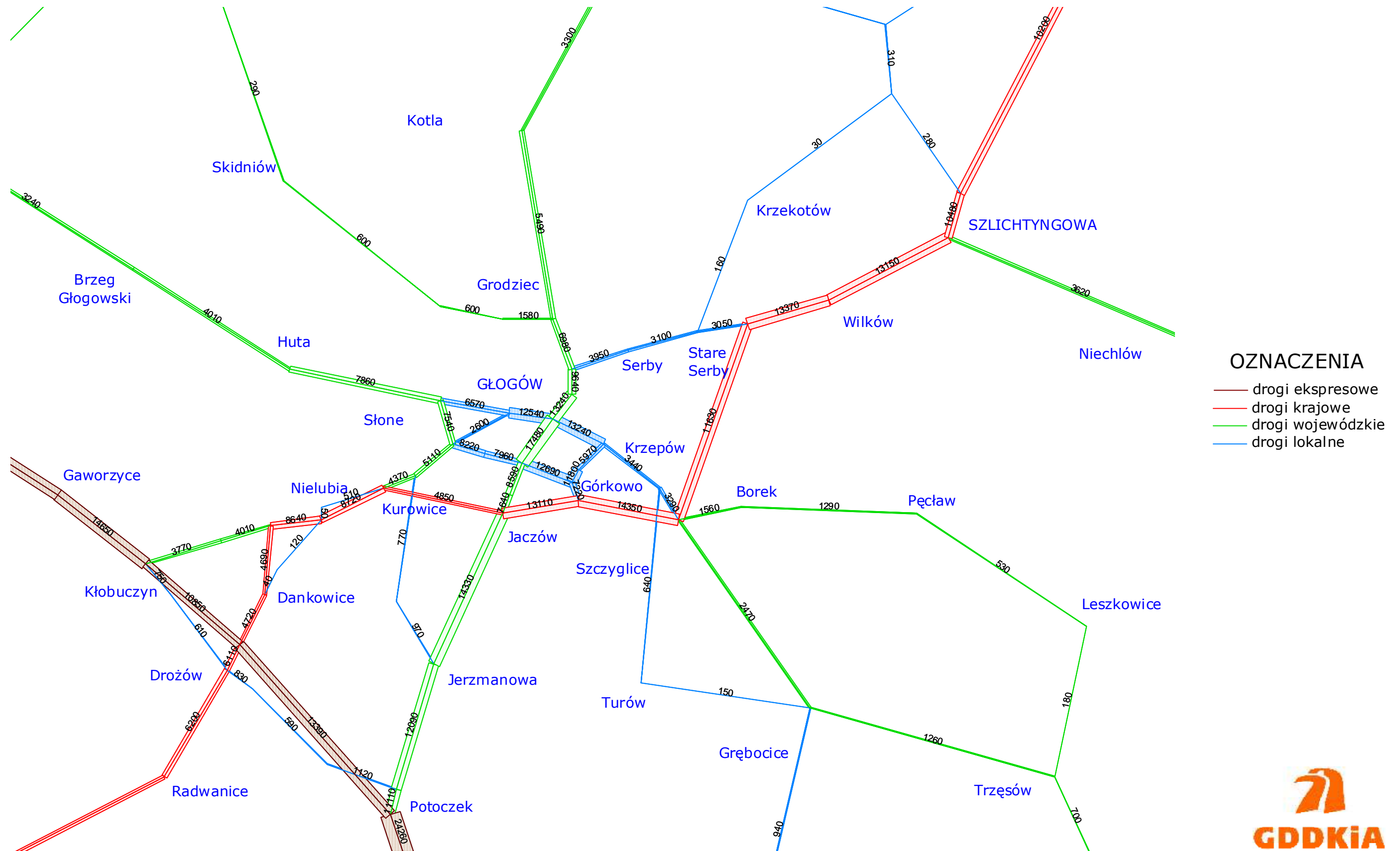


**OZNACZENIA**  
 — drogi ekspresowe  
 — drogi krajowe  
 — drogi wojewódzkie  
 — drogi lokalne



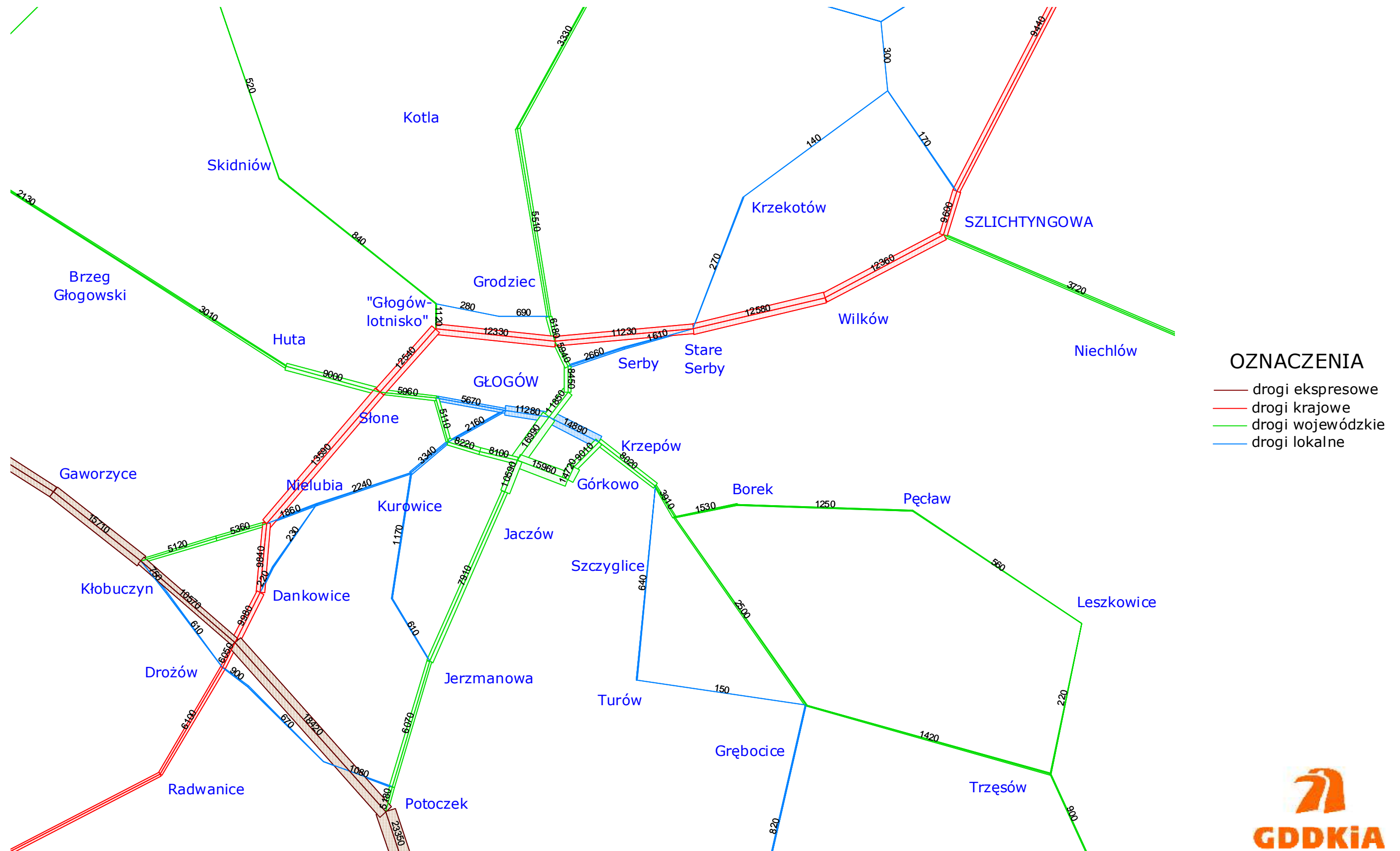
Rys.5.2. Prognoza ruchu SDR (poj./dobę) na rok 2015.  
 Układ z południową obwodnicą Głogowa wg wariantu PD2.

emme/2



Rys.5.3. Prognoza ruchu SDR (poj./dobę) na rok 2015.  
 Układ z północną obwodnicą Głogowa wg wariantu PN4.

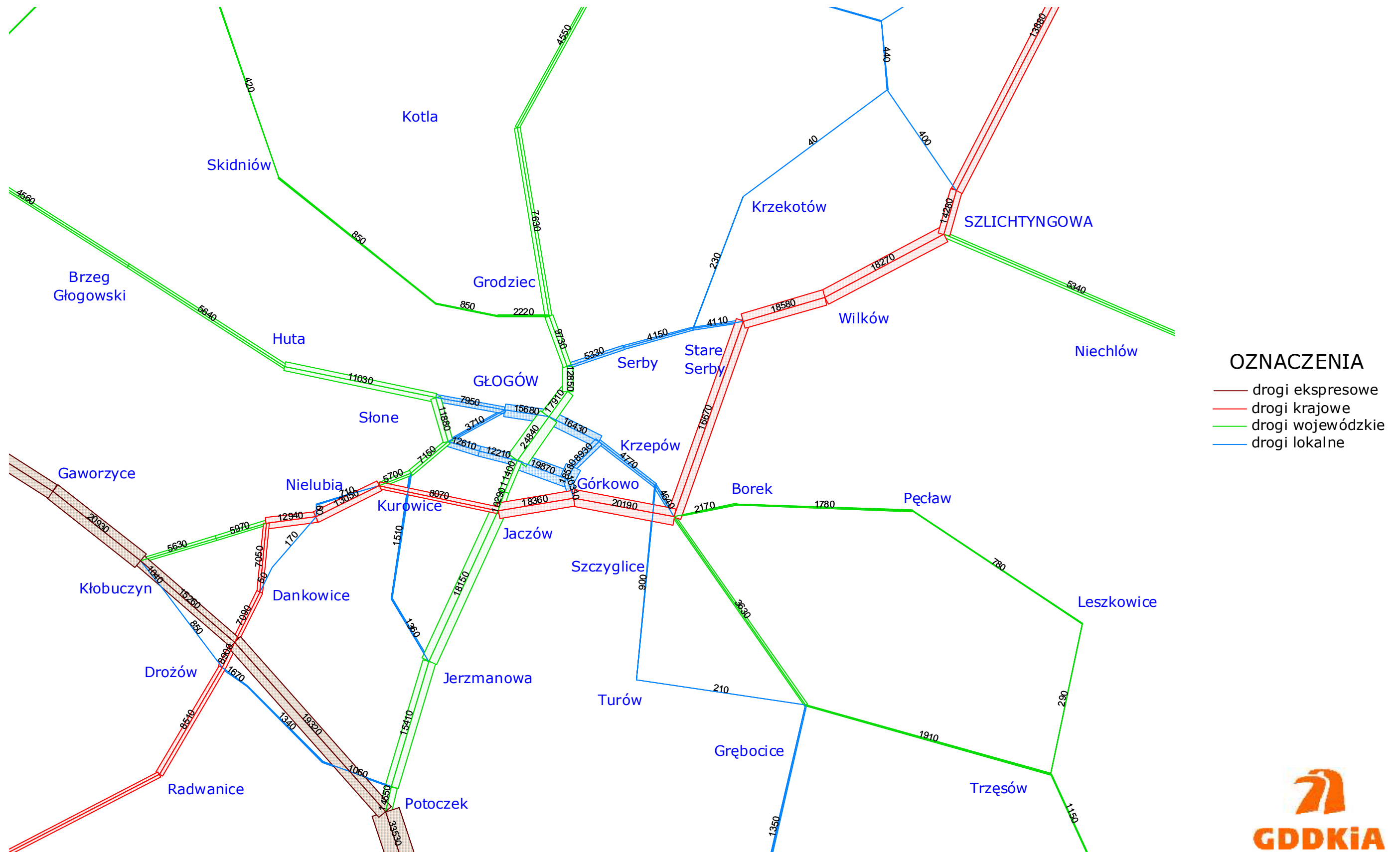
emme/2





Rys.5.5. Prognoza ruchu SDR (poj./dobę) na rok 2025.  
 Układ z południową obwodnicą Głogowa wg wariantu PD2.

emme/2



Rys.5.6. Prognoza ruchu SDR (poj./dobę) na rok 2025.  
 Układ z północną obwodnicą Głogowa wg wariantu PN4.

emme/2

